

Parcurile Mureşului

Târgu Mureş

REZULTATE CHESTIONAR PUBLIC



Parcurile Mureșului

Subiectul consultării:

Primăria Târgu-Mureș în parteneriat cu Ordinul Arhitecților din România organizează un concurs internațional de soluții, procedură de achiziție publică a serviciilor de arhitectură și proiectare, în vederea obținerii celor mai bune soluții de transformare și amenajare a acestor spații publice în acord cu istoria și contextul orașului, precum și cu dorințele și necesitățile cetățenilor.

Etapele consultării:

Pentru a fundamenta tema de proiectare a concursului s-a demarat un amplu proces de consultare publică cu cetățenii, prin chestionarul online, precum și printr-o serie de dezbateri publice implicând Ordinul Arhitecților din România – Filiala Mureș, ONG-urile active în Municipiul Târgu-Mureș, vecinii și actorii interesați în mod direct și, bineînțeles, publicul larg.

Parcurile Mureșului

Rețea verde-albastră care cuprinde: Parc Hipodrom, Mal Mureș, Braț Mort, Parc Municipal, Canal Turbina

Obiective:

Prin amenajarea acestei zonei se urmărește crearea în mai multe etape a unui ansamblu de spații verzi coerente din punct de vedere ecologic, peisagistic și urbanistic, ce integrează conexiuni velo-pietonale și unele facilități de recreere, agrement și sport.

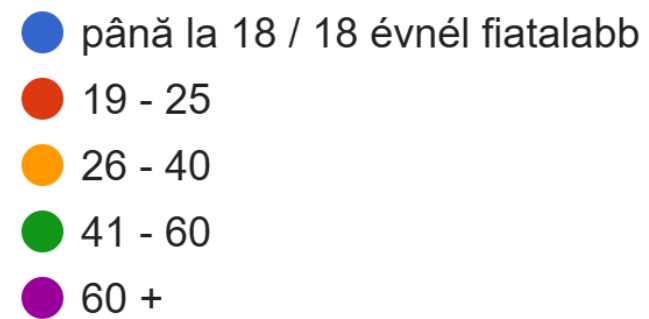
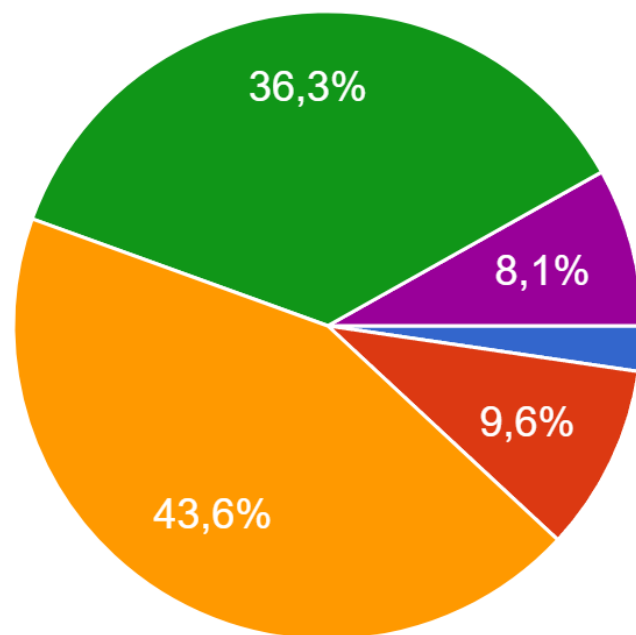


Parcurile Mureșului – chestionarul public:

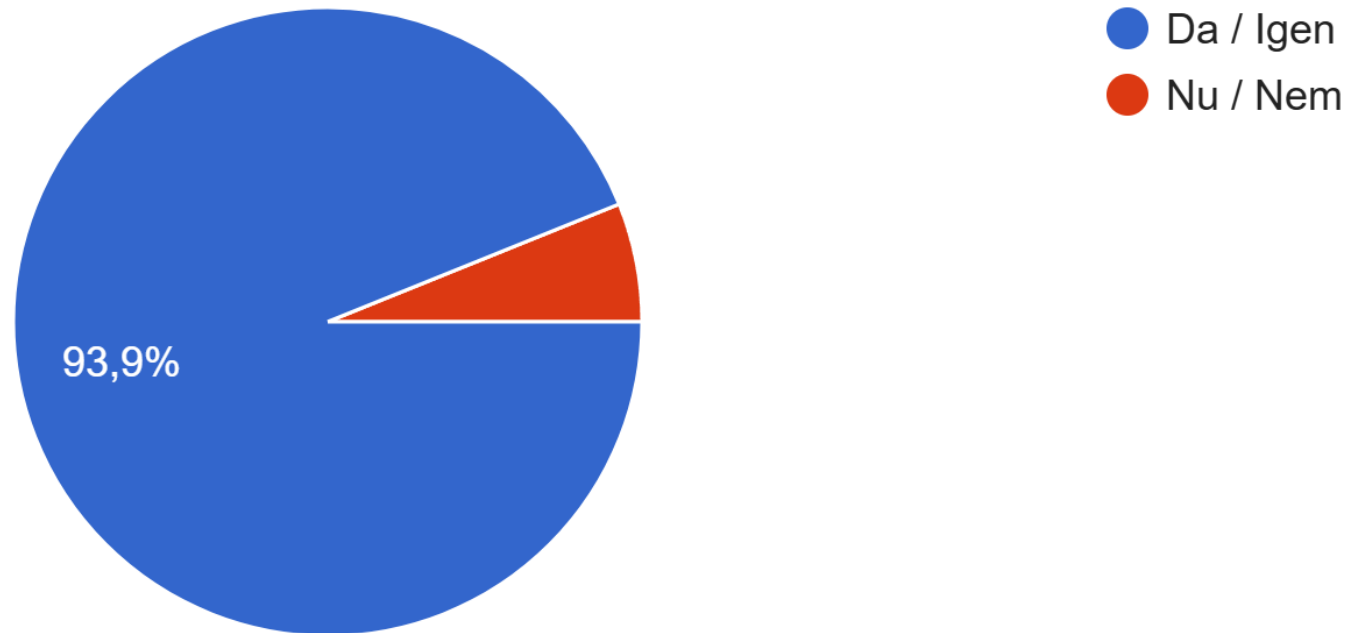
În perioada 3.07.2025 – 28.07.2025 locuitorii au fost invitați să își exprime părerea și viziunea asupra zonelor verzi ale municipiului, completând un chestionar online.

Este prezentată aici sinteza răspunsurilor celor 344 de participanți, aceasta constituind un suport pentru dezbateră publică generală. Elementele relevante punctate de respondenți vor fi incluse în raportul final al consultării populației și vor contribui la fundamentarea temei de proiectare.

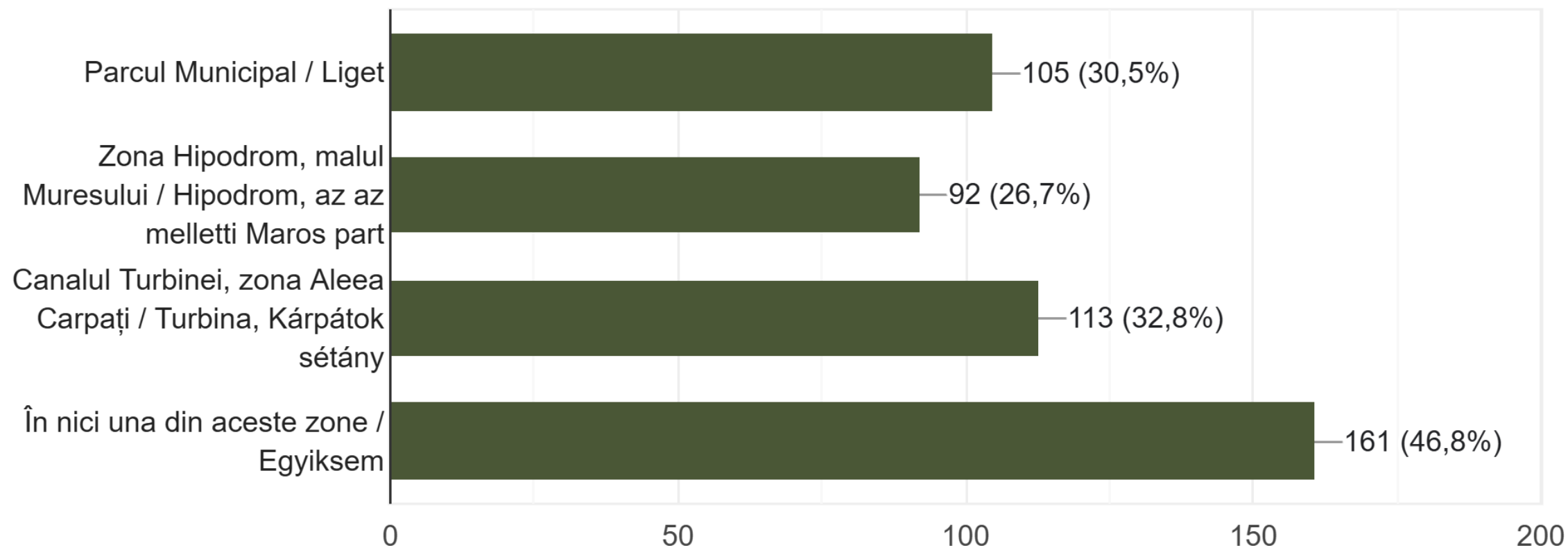
1. Categoria de vârstă / Életkor



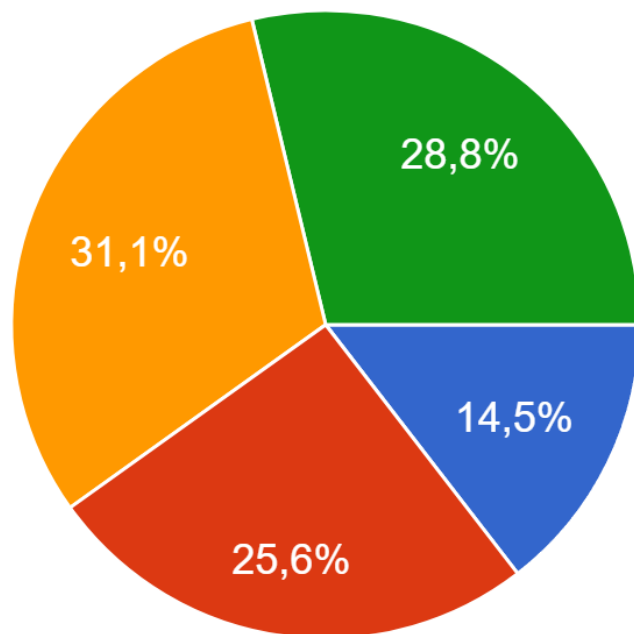
2. Locuiți în Târgu Mureș? / Marosvásárhelyen él?



3. Dacă da, locuiți aproape de (până la 15 min de mers pe jos) / Ha igen, közel lakik a következő közterekhez (maximum 15 perc sétára)

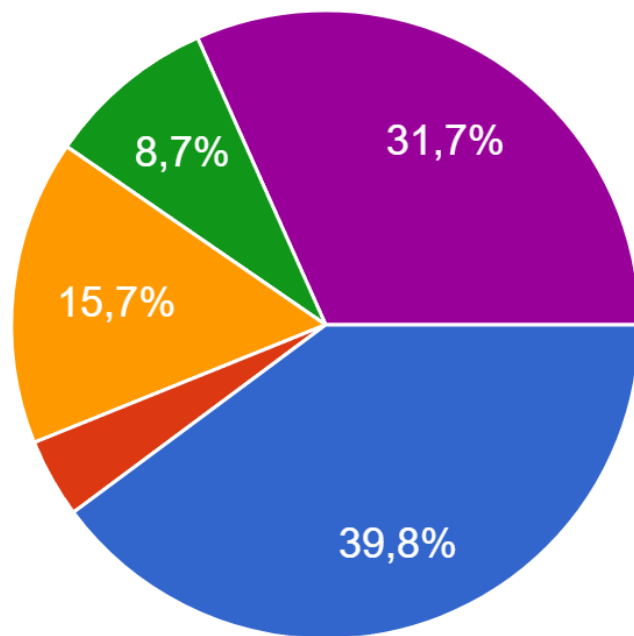


4. Cât de des se întâmplă să petreceți timp în zona sau zonele mai sus selectate (sau în zonele verzi frecventate) / Mennyire gyakran látogatja, vagy tölt időt az előző kérdésben említett köztereken



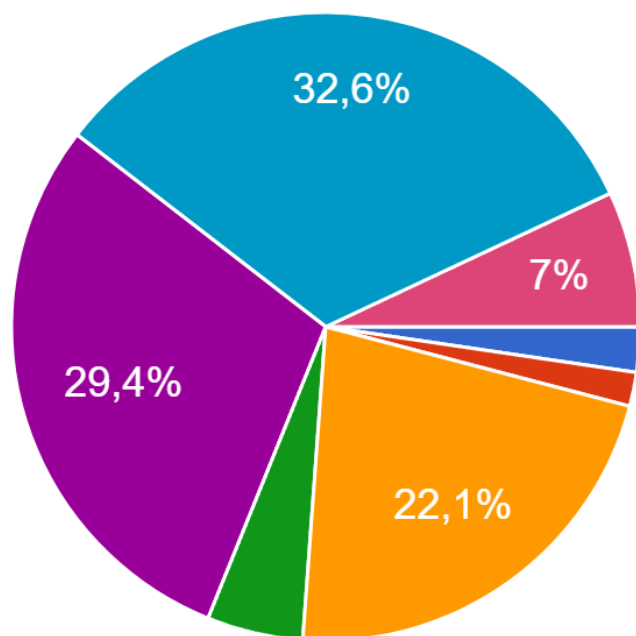
- Zilnic / Naponta
- De câteva ori pe săptămână / Hetente
- De câteva ori pe lună / Havonta
- De câteva ori pe an sau mai rar / Évente vagy még ennél is ritkábban

5. Cu ce vă deplasați cel mai des spre aceste zone? / Hogyan jut el ezekre a köztereket?



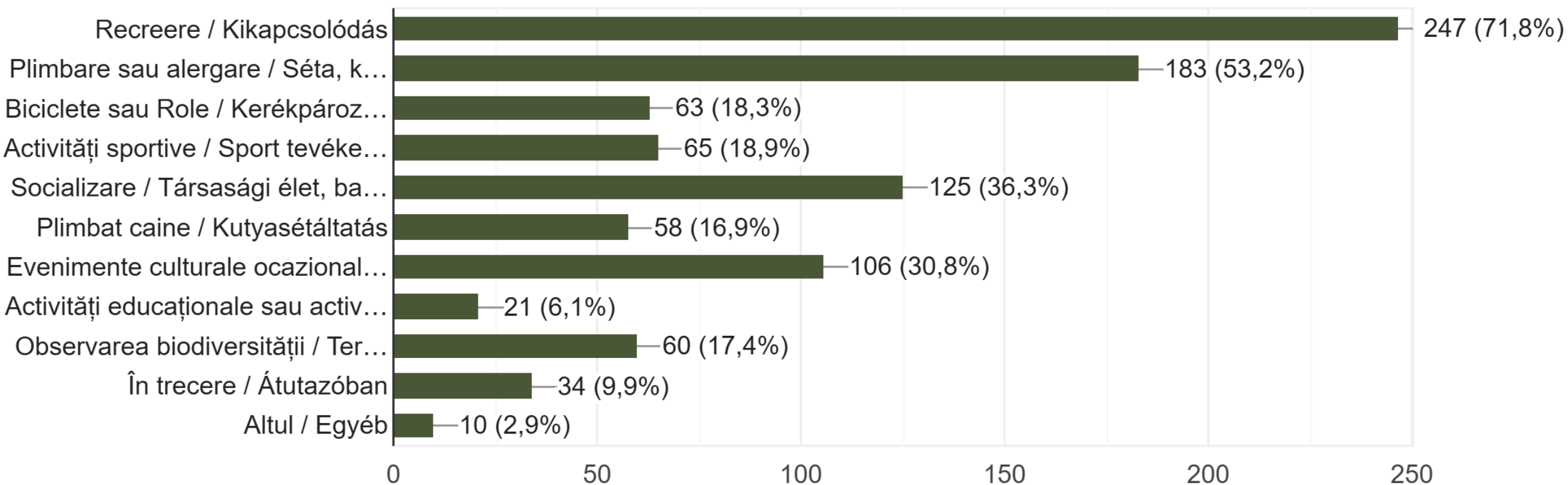
- Pe jos / Gyalog
- În alergare / Futva, kocogva
- Bicicleta sau trotineta / Kerékpáron vagy hajtánnyal
- Mijloace de transport în comun / Közzszállítást használva
- Mașina / Személygépkocsival

6. Care este spațiul verde sau public din Targu Mures preferat de dumneavoastră pentru petrecerea timpului liber? / Melyik a kedvenc vásárhelyi köz...ldövezete, ahol szabadidejét legszívesebben tölti?

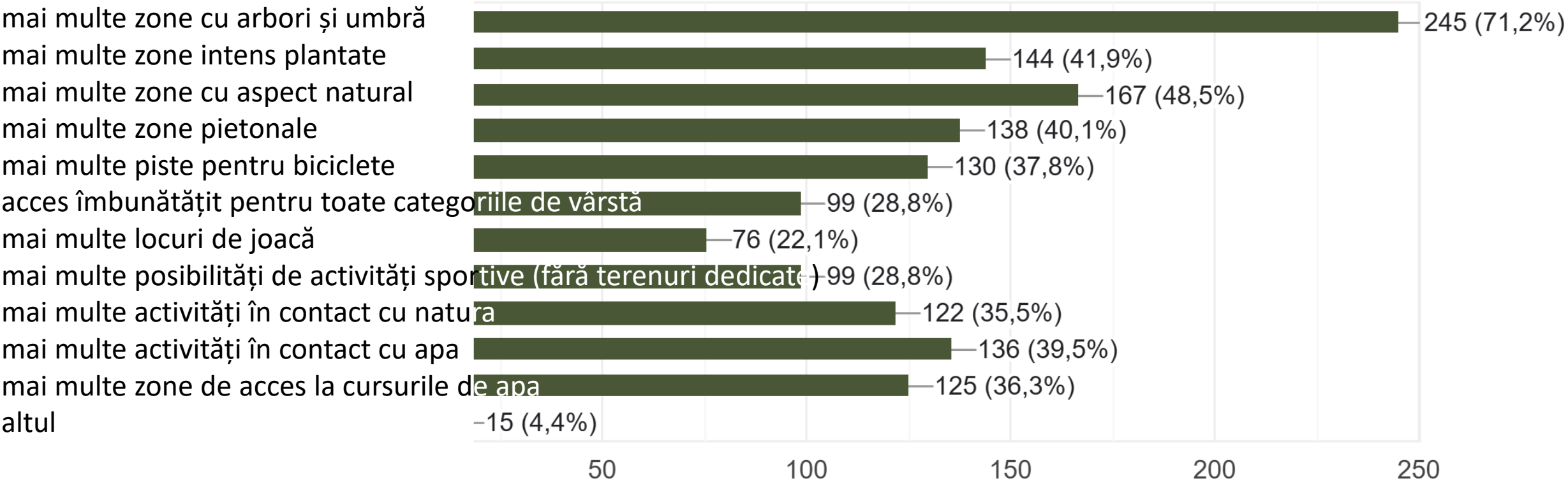


- Parcul Trandafirilor / Főtér
- Parc Municipal / Liget
- Platou Cornești / Somos tető
- Parc Stejeris / Cserealji új park
- Malurile Mureșului / Marospart
- Cetate / Vár
- Altul /Egyéb

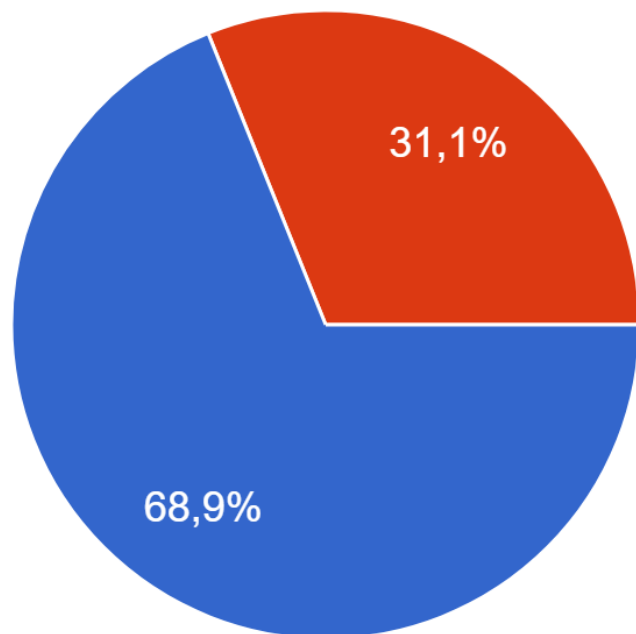
7. Care sunt motivele pentru care frecventați spațiile verzi/publice? / Milyen célból látogatja a városi zöldövezeteket, köztereket?



8. Ce v-ați dori să găsiți îmbunătățit în zona spațiilor verzi sau publice din Târgu Mureș? / Milyen változásokat szeretne a vásárhelyi közterek és zöldövezetek viszonylatában?

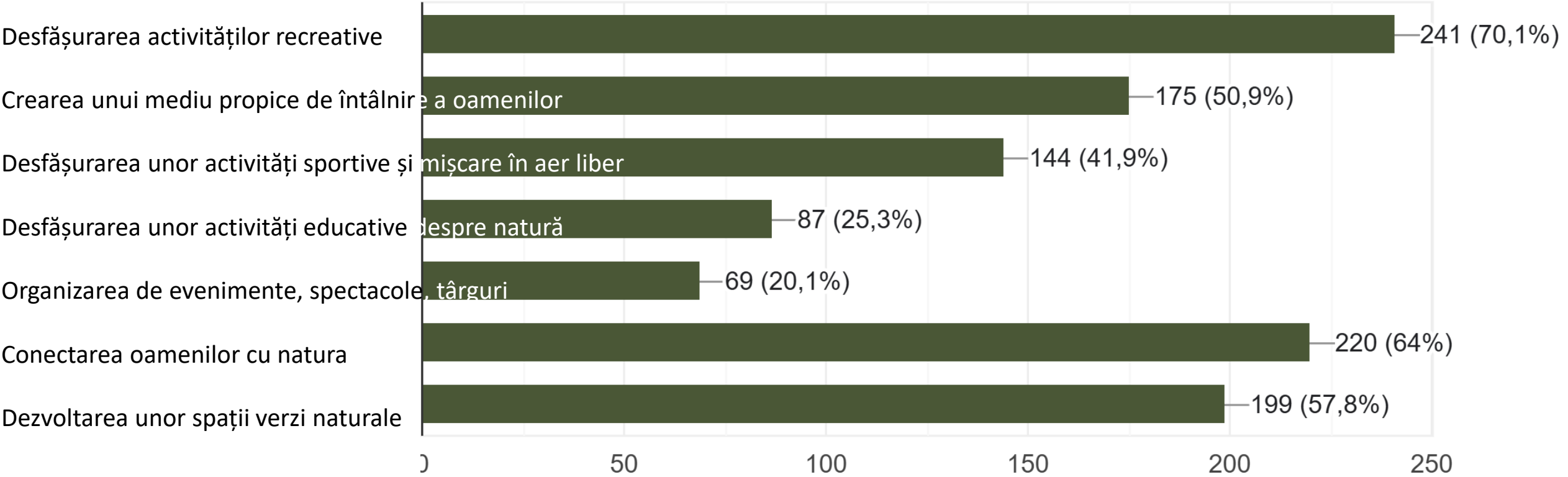


9. În cadrul viitorului Parc Hipodrom, ați aprecia ca și componentă dominantă / A tervben lévő Hipodrom Park kialakításában értékelné a következő domináns elemeket

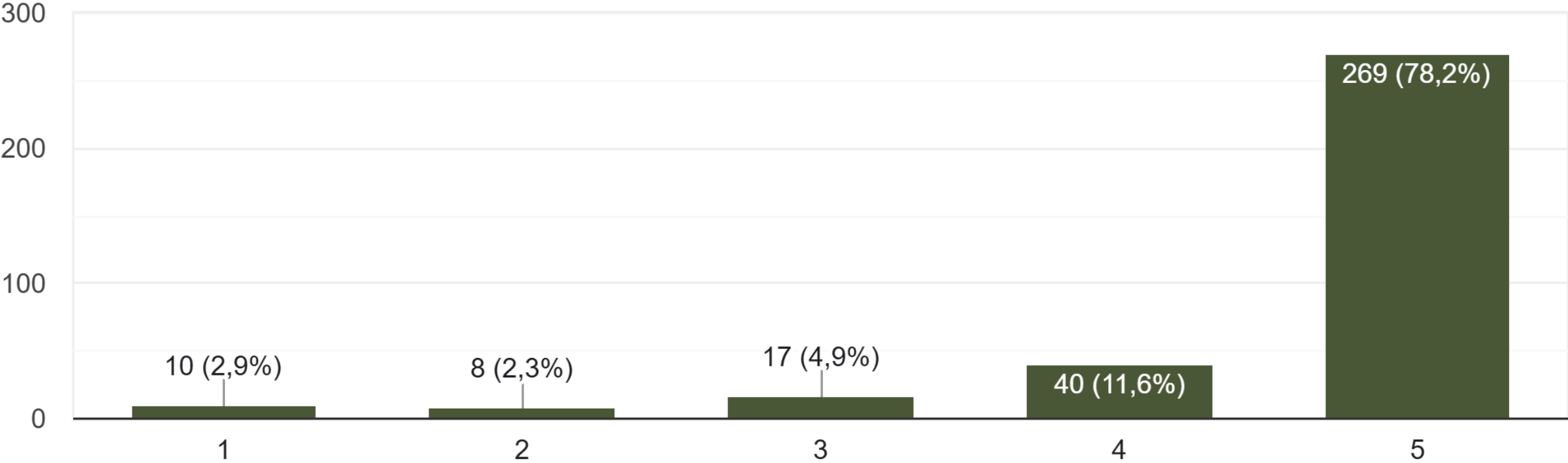


- O amenajare cât mai naturală (zone contemplative, cu trasee de explorare) / A természeteshez közelálló térrendezést (visszafozott nyitottság, kisebb tisztások, ösvényszerű útvonalakkal)
- O amenajare pentru utilizări mai intense (zone active, dotări pentru diverse activități) Intenziv / Használatra előkészített térszervezés (forgalmasabb közlekedési kialakítás, nyitottabb terek, előre meghatározott attrakciós célpont...

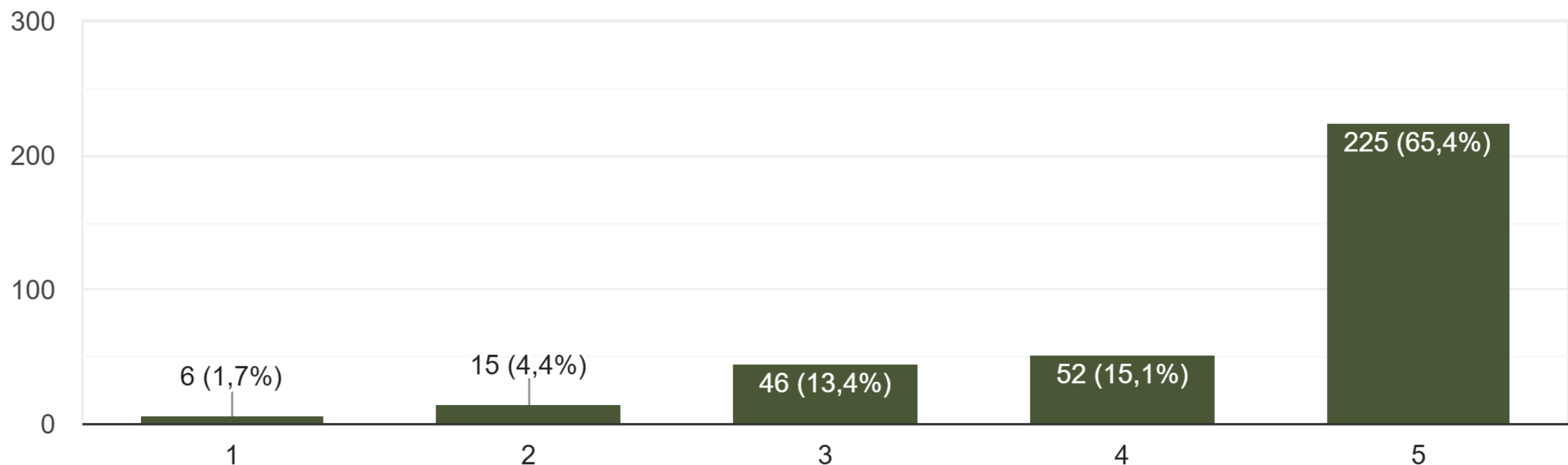
10. Pentru dumneavoastră un parc reprezintă un areal pentru / Ön számára egy park egy olyan övezet ahol



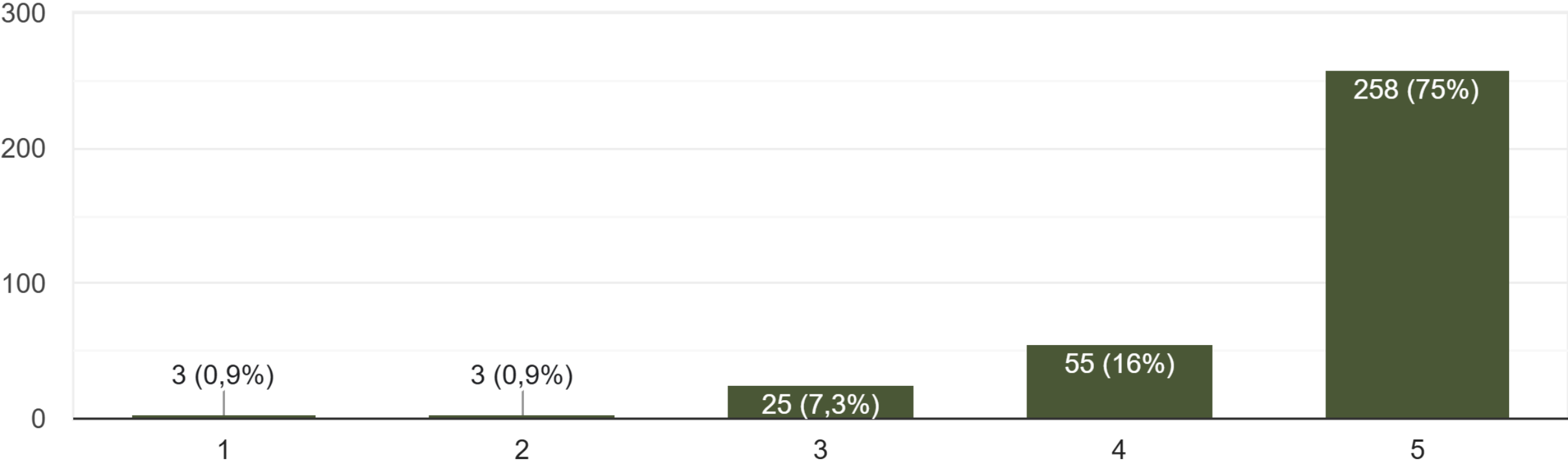
11. Evaluați de la 1 la 5 cât de importantă credeți că este amenajarea unor alei pe malurile canalului Turbina, atât adiacent Aleii Carpați cât și pe mal...tom, nem fontos, 5-ös: Támogatom, fontosnak tartom



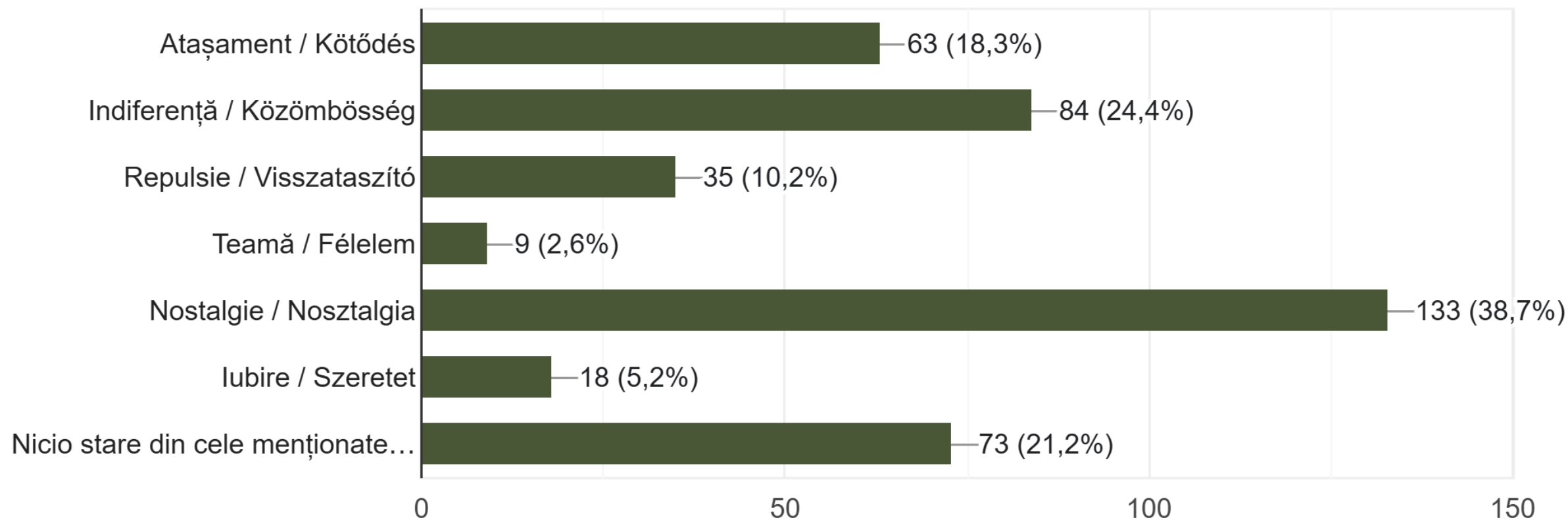
12. Evaluați de la 1 la 5 cât de reprezentativ ar trebui să fie Parcul Municipal pentru orașul Târgu Mureș – unde 1 înseamnă foarte puțin și 5 foarte m...a város számára, ahol: 1- nem fontos, 5 - nagyon



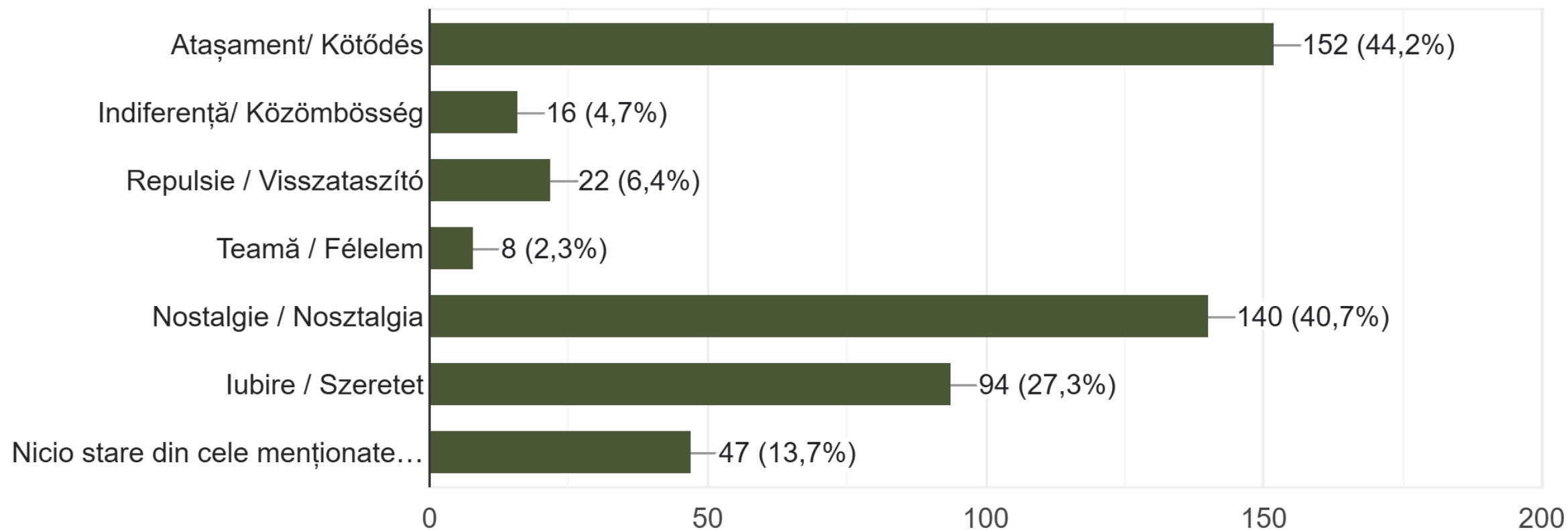
13. Evaluați de la 1 la 5 cât de prezente ar trebui să fie cursurile de apă (malul Muresului, canalul Turbinei zona Carpați, canalul Turbinei zona braț na...tak, Turbina árok), ahol: 1- nem fontos, 5 - nagyon



14. Ce stare emoțională vă caracterizează în legătură cu Parcul Municipal / Milyen hangulatot, érzelmeket kelt önben a Liget mint köztér?



15. Ce stare emoțională vă caracterizează în legătură cu Malurile Muresului / Milyen hangulatot, érzelmeket kelt önben a Maros part?



Concluzii generale din chestionarul „Parcurile Mureșului”

Deși majoritatea participanților la chestionar nu locuiește în imediata vecinătate a zonelor vizate, interesul pentru acestea este ridicat, semnalând importanța lor la nivelul întregului oraș. În prezent, aceste spații sunt frecventate mai rar, probabil din cauza atractivității reduse și a lipsei unor facilități sau conexiuni pietonale și velo adecvate. Deplasarea se face preponderent pe jos sau cu mașina personală, ceea ce sugerează potențialul de creștere a accesibilității și al frecvenței vizitelor prin amenajări coerente, diversificate și bine conectate la rețeaua urbană.

Chestionarul a evidențiat o serie de nevoi clare ale comunității, axate pe crearea unui mediu verde mai bogat și mai accesibil. Accesibilitatea pentru toate categoriile de vârstă este considerată esențială, alături de creșterea numărului de locuri de joacă, a facilităților pentru sport dar și a oportunităților de contact direct cu natura și cu apa.

În cazul Parcului Municipal, tabloul emoțional arată o combinație de nostalgie și atașament dar și un nivel ridicat de indiferență și unele percepții negative. Acest lucru sugerează că, deși spațiul are valoare istorică și afectivă, atractivitatea sa actuală este limitată iar legătura emoțională cu comunitatea este parțial erodată. Pentru Malurile Mureșului, imaginea este mult mai pozitivă, dominată de atașament, nostalgie și sentimente de apreciere, cu foarte puține reacții negative. Aceste zone sunt percepute ca un spațiu valoros și plăcut, cu o conexiune afectivă puternică, oferind o bază solidă pentru viitoare amenajări și dezvoltări.



Necesități prioritare identificate

Creșterea numărului de zone cu arbori și umbră
Plantare intensivă pentru crearea unui mediu verde dens
Amenajarea de zone cu aspect natural, integrate peisagistic
Extinderea spațiilor pietonale și a pistelor pentru biciclete
Accesibilitate îmbunătățită pentru toate categoriile de vârstă
Creșterea numărului de locuri de joacă și activități sportive (fără terenuri dedicate)
Mai multe activități în contact cu natura și cu apa
Creșterea numărului de zone de acces la cursurile de apă

Funcțiuni și activități dorite

Spații pentru activități recreative și de relaxare
Locuri pentru socializare și întâlniri comunitare
Zone pentru sport și mișcare în aer liber
Activități educative despre natură
Organizarea de evenimente, spectacole și târguri
Conectarea oamenilor cu natura prin trasee, puncte de observare, grădini naturale
Dezvoltarea unor spații verzi naturale cu biodiversitate ridicată

Direcții strategice rezultate

Integrare ecologică – păstrarea și valorificarea peisajului natural
Mixaj funcțional – îmbinarea zonelor de liniște cu spații pentru evenimente și sport
Acces și conectivitate – legături pietonale și velo continue între toate zonele rețelei verzi-albastre
Incluziune socială – facilități pentru toate vârstele și grupurile sociale
Interacțiune cu apa – locuri sigure și atractive pentru contact direct cu râul și brațele sale

